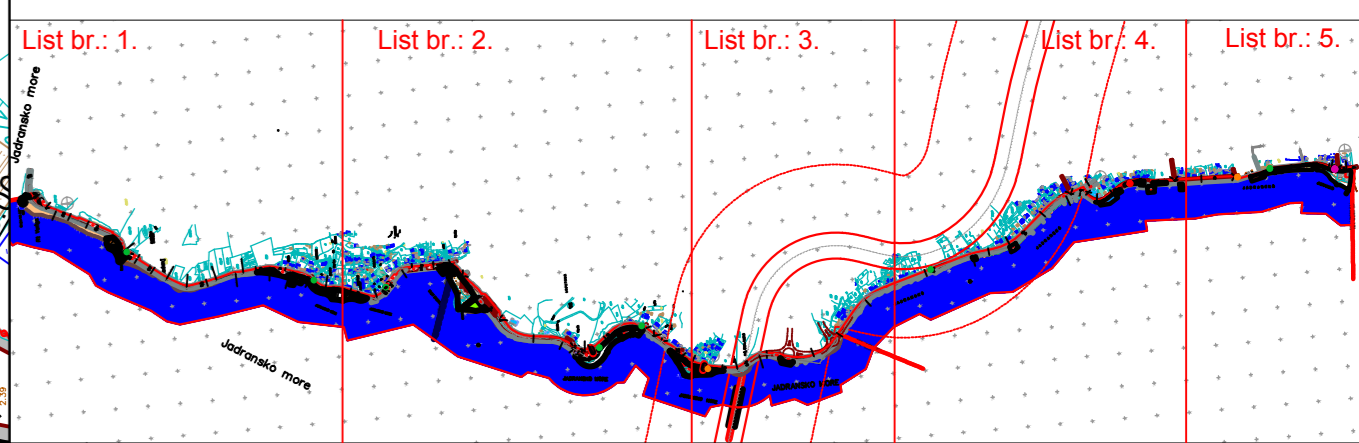


KOORDINATE KARAKTERISTIČNIH TAČAKA

T1	6557160.18	4703916.77	T18	6556594.10	4702317.53
T2	6557124.90	4703834.13	T19	6556532.47	4702237.24
T3	6557024.75	4703645.78	T20	6556643.75	4702097.15
T4	6556980.69	4703634.88	T21	6556473.79	4701906.61
T5	6556882.84	4703505.83	T22	6556451.96	4701774.59
T6	6556851.40	4703450.36	T23	6556498.31	4701703.84
T7	6556867.76	4703357.86	T24	6556450.06	4701523.59
T8	6556883.69	4703300.02	T25	6556644.06	4701362.30
T9	6556882.42	4703272.04	T26	6556740.88	4701033.78
T10	6556892.68	4703188.70	T27	6556756.12	4700904.92
T11	6556874.68	4703129.01	T28	6556891.30	4700747.04
T12	6556812.60	4703033.75	T29	6556863.41	4700628.08
T13	6556811.30	4702983.41	T30	6556922.56	4700535.78
T14	6556765.25	4702864.92	T31	6556848.39	4703067.08
T15	6556853.92	4702781.91	T32	6556542.00	4702272.76
T16	6556856.24	4702625.57	T33	6556541.01	4702205.36
T17	6556612.26	4702466.15			



1	6556909.63	4699876.96
2	6556930.77	4699882.70
3	6556911.87	4700193.42
4	6556917.27	4700381.57
5	6556912.13	4700673.99
6	6556903.27	4700704.41
7	6556510.45	4701947.71
8	6556579.85	4702025.52
9	6556554.53	4702211.89
10	6556563.46	4702277.61
11	6556668.76	4702493.63
12	6556853.29	4702632.45
13	6556851.34	4703077.28
14	6557135.58	4703859.14
15	6557183.83	4703892.80
16	6556818.46	4702600.88

- LEGENDA
- granica zahvata plana
 - granica PPPN MD
 - granica obalnog područja
 - granice između sektora
 - oznaka urbanističke parcele
 - granica urbanističke parcele
 - ivičnjak saobraćajnice
 - osovina saobraćajnice
 - trotuar
 - pješačka pasarela
 - javni parking
 - pristanište - potporni zidovi
 - svetionik
 - trajekt
 - svjetska baština
 - sakralna arhitektura
 - spomen obilježje
 - trasa brze obalne saobraćajnice
 - kontejnerski boks sa pet kontejnera
 - kontejnerski boks sa četiri kontejnera
 - kontejnerski boks sa tri kontejnera
 - lokacija sa posudama za odlaganje otpada (podzemni kontejner)



Državna studija lokacije
"Sektor 20" & "Sektor 21"

Saobraćajna infrastruktura
List br. 2 - dio karte za "Sektor 20"

Investitor	 Ministarstvo održivog razvoja i turizma	Oznaka sjevera	
Obrađivač	republički zavod za urbanizam i projektovanje - ad podgorica	Razmjera	R 1:1 000
		Broj lista	09a